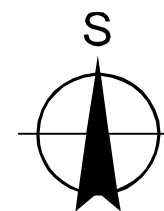


Přeshraniční porovnání využití Šumavy















1 : 200 000

0 2,5 5 10 15 20 km

Mapový podklad © Český úřad zeměměřický a katastrální



Navrhované úpravy:
a - převod NP do CHKO
b - most z Horní Plané

-  státní hranice
-  navrhované úpravy
-  NP Šumava (většina území nepřístupná)
-  CHKO Šumava (Královský hvozd, Boletice - většinou nepřístupné)
-  území nevymezené rekreace v CHKO (Špičák - Hojsova Stráž, Churáňov - Zadov)
-  NP Bayerischer Wald
-  I - zóna - přírodní
-  II. zóna - a
-  II. zóna - b
-  II. zóna - c
-  III. zóna (okrajová)
-  zóna rekreace
-  obytné území
-  plochy "volné rekreace"
- 1 Lipno - Vyšší Brod
- 2 Hochficht
- 3 Třístoličnick/Dreisesselberg - Nové Údolí/Haidmühle - Bučina/Finsterau
- 4 Velký Javor - Ostrý

